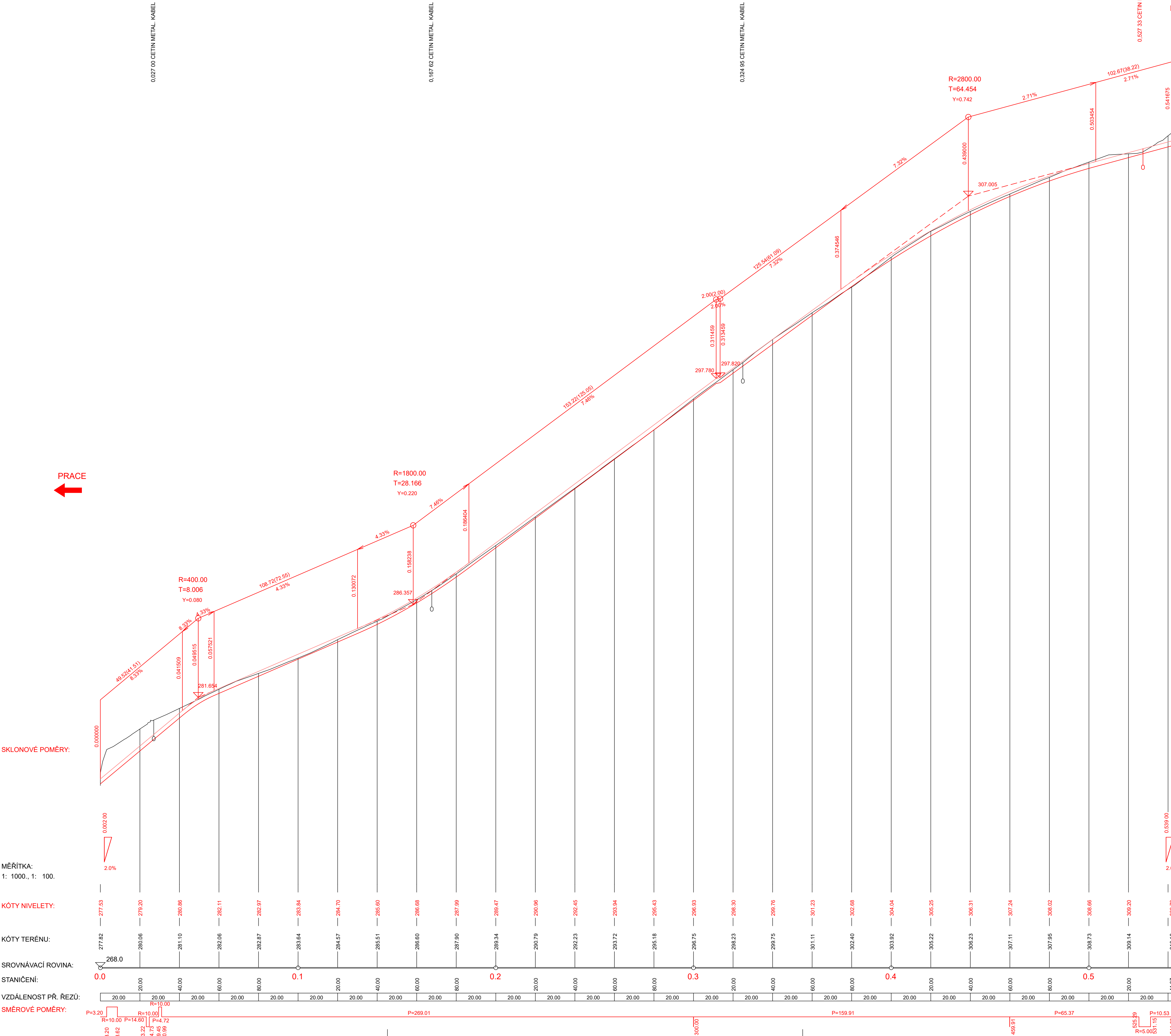




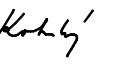
DRUH POVRCHU ÚZEMÍ	OSTATNÍ PLOCHY	ORNÁ PŮDA
KATASTRÁLNÍ ÚZEMÍ		PRACE
OKRES:	BRNO - VENKOV	
KRAJ:	JIHOMORAVSKÝ	

PODÉLNÝ PROFIL
1:1000/100
SO 113 - Chodník



D DUSP/ PDPS

OBJEDNATEL	 Obec Prace Ponětovská 129, 664 58 Prace
------------	--

GENERALNÍ PROJEKTANT				
		Linio Plan, s.r.o. Sochorova 23, 616 00 Brno		
HLAVNÍ INŽENÝR PROJEKTU	ING. FRANTIŠEK KOKORSKÝ		ČÍSLO ZAKÁZKY	L-21-006-000
			ATELIER	S1

ZODPOVĚDNÝ PROJEKTANT	ING. FRANTIŠEK KOKORSKÝ		PROJEKTANT SO	
VYPRACOVAL	ING. JANA KUTINOVÁ		FORMÁT	8 A4
KONTROLOVAL	ING. TOMAŠ JAKL		MĚŘÍTKO	1: 1000/ 100
KRAJ	OKRES	MÚ/OU	STUPEŇ	DUSP/ PDPS
JIHOMORAVSKÝ	BRNO-VENKOV	PRACE	ČÍSLO ZAKÁZKY	L-21-006-000
AKCE	CHODNÍK K MOHYLE MÍRU			ČÍS. SOUPRAVY
ČÁST	D1.1 - OBJEKTY POZEMNÍCH KOMUNIKACÍ			ČÍS. PŘÍLOHY
PŘÍLOHA	(SO 113 - CHODNÍK) PODÉLNÝ PROFIL			3